

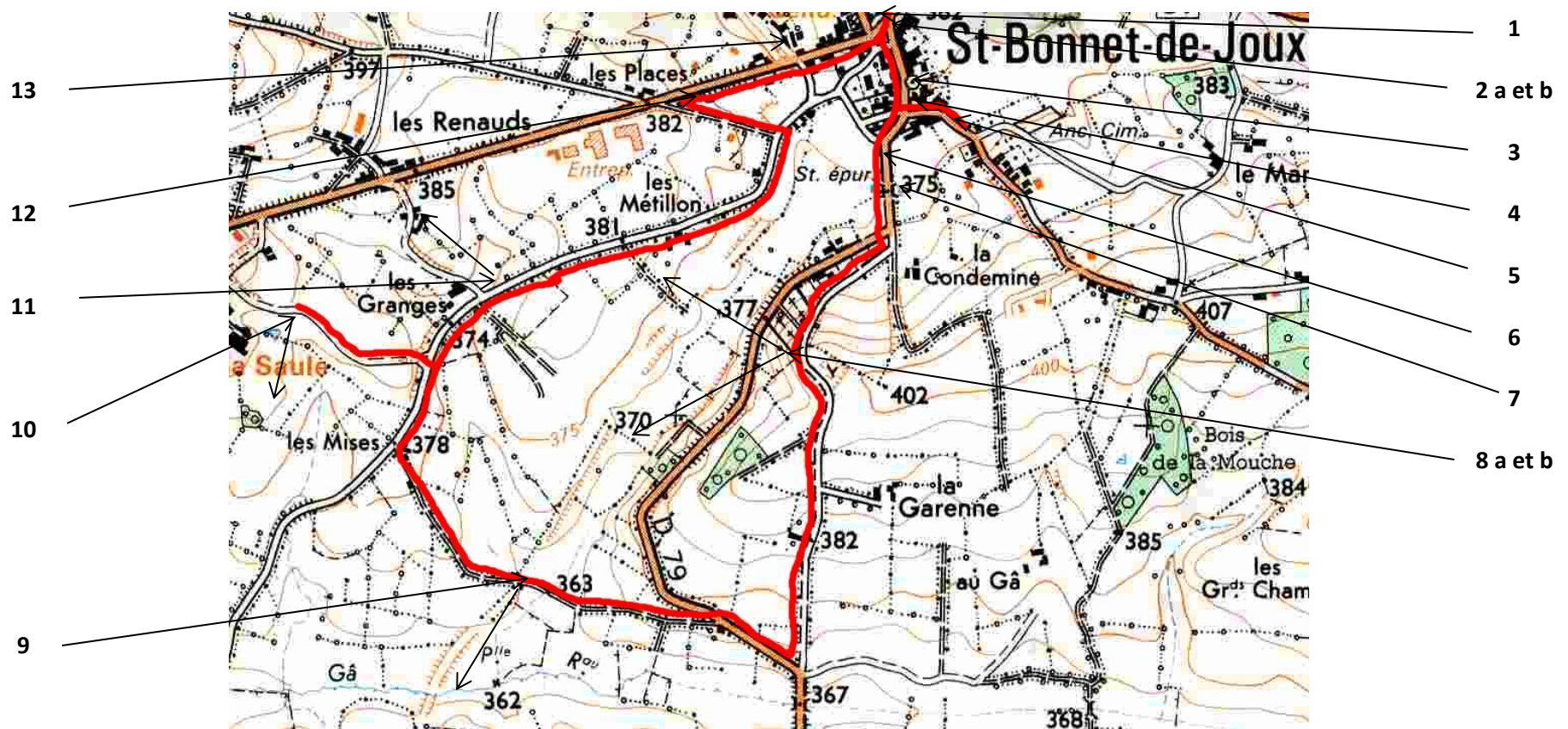
ASSOCIATION DE SAUVEGARDE DU PATRIMOINE DE
SAINT BONNET DE JOUX / HB

CIRCUIT DE DÉCOUVERTE DU PATRIMOINE CACHÉ DE SAINT BONNET DE JOUX

(13 points de visite - 4,5 km – 2 à 3 heures)

Dans un document antérieur, l'association du patrimoine a présenté un inventaire de 45 sites particuliers de Saint Bonnet-de-Joux (voir le site internet de la commune « <http://stbonnetdejoux.fr/decouvrir/patrimoine> »).

Sur un circuit pédestre partant du centre du bourg (voir la carte ci-dessous), 15 de ces sites sont visibles depuis 13 points d'observation et décrits ci-après. La plupart présentent la particularité d'être discrets, cachés dans le paysage, mais d'avoir une histoire intéressante.



Sites particuliers de Saint Bonnet De Joux – Circuit découverte (4,5 Km, 2 à 3 heures)

Les nombres de 1 à 13 correspondent aux arrêts successifs du circuit (trait rouge). La pointe de la flèche indique le point d'arrêt, elle peut être poursuivie par d'autres flèches indiquant les lieux à observer (15 en tout).

DESCRIPTION DES 15 SITES

1) Les 3 pierres sculptées visibles dans l'angle du 31 route de Chalon sont issues de la démolition au début du XIXème siècle, de deux des 3 ailes du château Renaissance de Chaumont-Laguiche.

Des recherches ont permis de trouver 220 pierres sculptées dans 20 maisons toutes situées à quelques km du château (voir <http://stbonnetdejoux.fr/decouvrir/patrimoine>)



2a) Croix / calvaire installée sur la place du Champ de Foire. Elle est constituée de grès probablement extrait d'une carrière située aux Brechoux.

2b) Monument commémoratif des trois guerres. Il est constitué de granite extrait de la carrière de la Vernée qui a été exploitée dans l'Entre Deux-Guerres par le tailleur de pierres M. Nicolasi.

Avec le grès utilisé pour la croix qui lui fait face, on a là un échantillonnage exhaustif des roches de la commune de Saint Bonnet.






3) L'église néo-romane de St Bonnet a été construite entre 1854 et 1865 (le clocher en 1875). Elle contient d'intéressantes sculptures figurées humaines et animales présentées dans la brochure mise à disposition du public à l'entrée de l'église (voir aussi le site « stbonnetdejoux.fr »).



4) La place de Pologne (anciennement dénommée place de Sologne) est l'emplacement de l'ancienne église romane de St Bonnet de Joux du XIIème siècle démolie au milieu du XIXème siècle en raison d'un risque d'effondrement. Elle était entourée de son cimetière.



<p>5) La route de Suin passe sur la digue de l'ancien étang de Joux au lieu-dit La Tannerie. Cet étang est cité dans un acte d'inventaire de 1444, il est dans l'inventaire des étangs du Charolais de 1784, mais a disparu sur le cadastre « Napoléon » de 1812.</p>	
<p>6) Ce bâtiment était, jusque vers le milieu du XXème siècle, l'huilerie Bonin. Il comportait donc une meule servant à écraser le colza et accessoirement noix et noisettes.</p>	
<p>7) Ancien lavoir de Saint Bonnet de Joux sur le ruisseau Le Joux. Il a été déséquipé dans les années 1960 (apparition des lave-linge). Il en existait deux autres sur la commune (étang Moreau et place Bertillon) Il s'agissait du « Facebook » de l'époque puisque c'est là, dit-on, que se faisaient et se défaisaient les réputations.</p>	
<p>8a) La ferme de Métillot (lieu également appelé La Vierge au Maître) est caractéristique de l'architecture générale en U des fermes du début du XXème siècle. L'habitation est construite en façade dans la cour et nettement séparée des deux bâtiments agricoles (étables, granges et hangars) placés en équerre en contrebas. Ils sont situés en aval hydraulique, ce qui permet aux effluents agricoles polluants de s'éloigner spontanément de la maison d'habitation et de son puits.</p> <p>8b) Ancienne digue de retenue de l'étang de Joux, inventorié sur un acte de 1444 sous le nom d'étang de Métillot de Joux. L'étang existe encore sur l'inventaire des étangs du Charolais de 1784 mais a disparu sur le cadastre napoléonien de 1812.</p>	 
<p>9) Confluence du Gâ et du Joux. Dans la plaine du Gâ, on voit la levée de terre de l'ancienne voie ferrée Beaubery-Montceau Les Mines dénommée « le Tacot de Beaubery » qui a fonctionné entre 1901 et 1934. On aperçoit le pont de franchissement sur le Gâ qui possède encore toute son infrastructure : culées et supports métalliques.</p>	

<p>10) Trace en légère élévation de la base d'une ancienne tour circulaire du château médiéval de la Saule. Le site internet du CeCab (Centre de Castellologie de Bourgogne) décrit ainsi le site : « il s'agit d'une plate-forme ronde, d'environ 50 cm de haut pour 36 m de diamètre entourée de fossés étroits, mieux conservés au nord (limite parcellaire). Le pré porte le nom de « pré de la Tour. ».</p>	
<p>11) La localisation de l'ancien château de La Valette est inconnue. Le CeCab le décrit de la façon suivante : « Il ne reste aucun vestige médiéval. Le seul indice de fortification est un aveu de 1307 rapporté par Courtépée».</p>	
<p>12) L'ancienne maison Nicolasi datant de la première moitié du XXème siècle, a été construite par le tailleur de pierres de Saint Bonnet. Elle est entièrement constituée de pierres de taille en granite extraites de la carrière de La Vernée (voir le point 2b).</p>	
<p>13) Ancienne gare de Saint Bonnet de Joux du « Tacot de Beaubery » (voir point 9). Il s'agissait d'une ligne à voie étroite de 1 m (pour le détail, voir « stbonnetdejoux.fr »). Le bâtiment d'accueil des voyageurs et les hangars de transit des marchandises sont conservés.</p>	