













LES 12 CROIX DE CHEMIN DE SAINT BONNET DE JOUX

Dans le cadre de ses activités d'inventaire, l'association du patrimoine de Saint Bonnet de Joux s'est intéressée à la recherche des croix de chemin de la commune. Ce travail entièrement mené par Jean François Pornet a permis d'identifier 12 croix (voir la carte de positionnement et le tableau joints). Un descriptif détaillé de cet inventaire est affiché au fond de l'église.

L'inventaire a été réalisé en 2014 et s'est poursuivi en 2015 par un nettoyage de certaines croix et de leurs abords souvent non entretenus. Ceci a permis de remettre en évidence ce patrimoine un peu délaissé. Une démarche a ensuite été initiée par des riverains qui, pour des motivations spirituelle ou patrimoniale, ont spontanément procédé à l'entretien de ces sites qui se trouvent maintenant dans un état acceptable. Il serait souhaitable que cette démarche se pérennise.

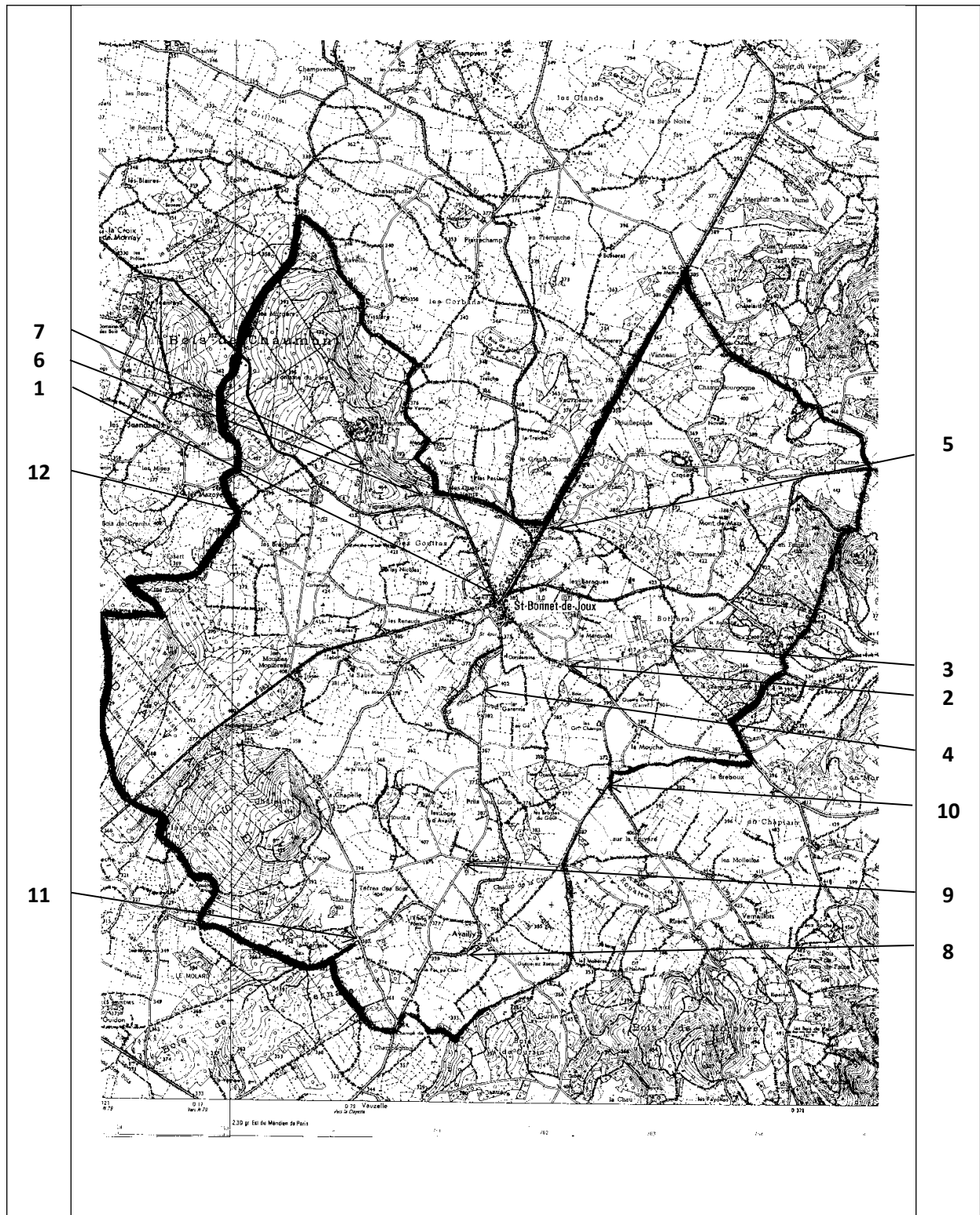
					
1 Croix du Bourg	2 Croix Perchot	3 Croix des Hauts	4 Croix de la Garenne	5 Croix Guillaume	6 Croix des Quatre Vents
					
7 Croix de Chaumont	8 Croix du hameau d'Availly	9 Croix de la Croix d'Availly	10 Croix de la Mouche	11 Croix de la Vernée	12 Croix de l'Homme Mort

LES CROIX DE CHEMIN DE SAINT BONNET DE JOUX (l'Indexation est celle reportée sur la carte).

Historiquement, l'installation de ces croix de chemin était une démarche de christianisation des lieux (croix de mission) ou de concrétisation d'un vœu (croix votive). Elles datent en général du XIX^{ème} siècle, période où la population faisait preuve d'une grande ferveur religieuse.

Cependant certaines sont plus anciennes. C'est le cas de la croix du bourg (croix n° 1 sur la place du Champ de Foire) qui apparaît sur le cadastre Napoléon de la commune datant de 1812. Mais au même emplacement, elle apparaît sur un plan du bourg de Saint Bonnet daté du XVIII^{ème} siècle, actuellement exposé dans le hall d'accueil de la mairie, ce qui atteste de sa présence à cette période.

LOCALISATION DES 12 CROIX DE CHEMIN DE SAINT BONNET DE JOUX.



1 à 12 : les 12 croix de chemin (voir le tableau précédent).